







8) Ahnethal.

Hin 10,9 Km., zurück dasselbe.

Wir wählen am besten die Strasse über **Kirchditmold** (siehe Str. 15) nach **Harleshausen** und weiter, immer ansteigend, bis zur Rasenallee. Von hier fast eben. In grossen Windungen durch herrliche Waldungen (viele Rehe), öfter hübsche Ausblicke nach rechts, gelangen wir zur  zum Ahnethal. 10,9 Km. Dort geben wir unsere Räder in Verwahrung und gehen über die Strasse hinüber zum Ahnethal, den Fusspfad entlang, immer aufwärts und zu dem Punkte, wo der Pfad den Bach nach rechts überschreitet und die Schlucht verlässt, dann denselben Weg zurück. So beschwerlich die Hinfahrt war, so herrlich ist der Weg zurück, immer sanft bergab, schöner Blick am Waldrand, hinunter bis **Kirchditmold**, und nun fast eben nach **Cassel**.

9) Knallhütte.

Hin 7,5 Km., ebenso zurück.

Vor dem Frankfurter Thor sofort ! Vorsicht!! der Anfänger wählt deshalb besser den Weg durch die Aue, dann rechts in die Frankfurter Strasse. (Siehe Str. 8.) Von **Niederzwehren** an immer bergauf.  im Dorfe, dann  und hinter dem Eisenbahnübergang wieder . Oben Aussicht auf **Cassel**. 7,6 Km.  Zur Knallhütte.

**Oefen, Herde, Badeeinrichtungen, Centralheizungen,
Ventilationen etc. (Spezialgeschäft).**
Alfred Hupfeld, Hohenzollernstr. 25.