



























22 b) Münden, Holzhausen, Grebenstein.

	Km.	Km.
Wilhelmshausen (Str. 22 a)	5,4	5,4
Holzhausen	4,3	9,7
 Immenhausen	4,3	14,0
Grebenstein	4,0	18,0

Bis **Wilhelmshausen**  z. Rheinhardswald (Str. 22 a) sehr schön. Im Dorfe rechts ab  dann !! mit scharfen Biegungen, (unfahrbar) dann   am Bergwerk vorbei  , dann Weg rechts  bis **Holzhausen**.  z. Rheinhardswald. Besser fährt man an der Fulda weiter über **Knickhagen**, davor 2 Mal kurz   dann   zu obengenannten Bergwerk. (2 Km. länger). Dann die Querstrasse links ins Dorf, dort rechts, nun    an **Waizrodt** vorbei, darauf ! nach **Immenhausen**,  Rathskeller. Dann anfangs eben, später    und ! nach **Grebenstein**. Im Ort bei schlechtem Pflaster ! zur Casseler Strasse. Weg steinig, steil und mit grosser Vorsicht zu fahren. Vor dem Holzhäuser Bergwerk schöner Blick ins Fuldathal. Auch bei **Waizrodt** schöne Aussicht.

22 c) Cassel, Schockethal, Knickhagen, Münden.

	Km.	Km.
Schockethal (Str. 22)	7,5	7,5
Knickhagen	4,4	11,9
Wilhelmshausen	3,0	14,9
 Münden	5,4	20,3

Bis zum **Schockethal** siehe Str. 22. Von hier 1,4 Km. !, dann Weg rechts ab,  2 Km., dann 5*

Fahrräder, Motorfahrzeuge, Schreibmaschinen etc. in allen Preislagen.

Alfred Hupfeld, Hohenzollernstr. 25.