






9a) Hebel, Borken, Kerstenhausen.



| | Km. | Km. |
|--|-----|------|
|  Borken | 7,2 | 7,2 |
| Kerstenhausen | 5,6 | 12,8 |

Von Hebel (Str. 8a) westlich über geringe Erhebung nach **Lendorf, Singlis**. Später ↗ nach **Borken** nun ↘ und in geringen Wellen nach **Kerstenhausen**. (Str. 10). Gute Strasse.

10) Cassel, Fritzlar, Marburg, Frankfurt.

| | Km. | Km. |
|--|------|-------|
| Holzhausen (siehe 8). | 14,2 | 14,2 |
|  Gudensberg | 5,7 | 19,9 |
|  Fritzlar | 9,1 | 29,0 |
| Kerstenhausen | 10,2 | 39,2 |
| Jesberg | 11,0 | 50,2 |
| Gilserberg | 9,6 | 59,8 |
| Josbach | 6,7 | 66,5 |
| Albshausen | 7,0 | 73,5 |
|  Cölbe | 12,4 | 85,9 |
|  Frankfurt | 98,0 | 183,9 |

Von Cassel bis **Holzhausen** siehe Str. 8.

Von **Holzhausen** erst 1 Km. ↗, dann ↘, nun ein kurzes Stück ↘!, ↘ (rechts Scharfenstein und Odenberg, hübscher Blick auf **Gudensberg**), dann ↘ nach **Gudensberg**. Am Anfange des Ortes rechts halten.  Hessischer Hof. Schlechtes Pflaster. Am Ende des Städtchens kurz ↗, dann eben bis **Dorla**, dann kurze Strecke ↘, darauf ↗ an **Werkel** vorbei und eben nach **Fritzlar**.  Hessischer Hof. Vor dem Orte ↘, dann ↘ mit schlechtem

Fahrräder, Motorfahrzeuge, Schreibmaschinen etc. in allen Preislagen.

Alfred Hupfeld, Hohenzollernstr. 25.