





5 c) Spangenberg, Richelsdorf.

	Km.	Km.
Stölzingen	12,1	12,1
 Berneburg	8,8	20,9
Nentershausen	7,1	28,0
Richelsdorf	10,1	38,1

Von **Spangenberg**,  goldener Löwe (siehe Str. 5), wendet man sich im Pfeiffethal aufwärts. Nach 1,5 Km. Strasse rechts nach **Landefeld** (links nach **Pfeiffe**), erst ↗, dann ↘ und weiter ebenso über **Nausis** nach **Herlefeld**. Dann weiter ↗ u. ↘! durch Wald. Nun ↘! über **Stölzingen** (rechts Aussichtsturm). 1 Km. weiter Weg rechts (gradaus nach **Gehau**, **Waldkappel**) und ↘! nach **Eltmannsee**. Hier ganz rechts und bergab, 2 Mal ↘!, nach **Diemerode**, dann meistens ↘ über **Heyerode** nach **Berneburg**. Von hier auf Strasse 5 a ↘ nach **Hormel** und rechts ↘ über **Weissenhasel** nach **Nentershausen**  Fröhlich. Im Ort ↗, dann eben und weiter ↗ und ↘! dann am Vorwerkstriesch ganz links (rechts nach **Solz**, **Iba**, **Bebra**), nun ↘ ↗! über **Bauhaus** und weiter ↘! nach **Süss**, ↘ ↘! über die Richelsdorfer Hütte nach **Richelsdorf**. (Str. 5 b.) Strasse mittelmässig. Von **Bauhaus** ab der Kupferbergwerke wegen schlecht.

Sehr beschwerlich, man muss oft schieben, aber meist durch schönen Wald.

5 d) Waldkappel, Lisperhausen.

	Km.	Km.
Stölzingen	9,7	9,7
 Lisperhausen	12,9	21,9

Oefen, Herde, Badeeinrichtungen, Centralheizungen, Ventilationen etc. (Spezialgeschäft).

Alfred Hupfeld, Hohenzollernstr. 25.