





### 5a) Bebra, Hoheneiche.

	Km.	Km.
Asmushausen . . . . .	5,2	5,2
 Kornberg . . . . .	7,1	12,3
 Sontra . . . . .	6,9	19,2
 Hoheneiche . . . . .	6,1	25,3

Von **Rotenburg** (siehe Str. 4) kommend in **Bebra** links ab, unter dem Bahndamm her, anfangs  $\nearrow$ , später  $\nearrow$  über **Asmushausen**, **Rautenhausen**, in Schlangenwindungen  $\nearrow$ , dann wieder in scharfen Windungen  $\searrow$ , deshalb hin wie her vorsichtig zu fahren. Gegend sehr schön. Weiter über **Berneburg**  $\searrow$  nach **Sontra**,  $\searrow$  nach **Wichmannshausen**. Bald hinter dem Dorfe links ab (rechts nach **Netra**, **Eisenach**) nach **Hoheneiche**.

### 5b) Berka, Hoheneiche.

	Km.	Km.
Untersuhl . . . . .	2,8	2,8
Ulfen . . . . .	11,6	14,4
 Hoheneiche . . . . .	11,9	26,3

Von **Berka** nach **Untersuhl** siehe Str. 4.

Beim Dorf gradaus unter der Eisenbahn durch, in schönem Thale  $\nearrow$  nach **Richelsdorf**. Dann weiter  $\nearrow$ , dann mehrfach abwechselnd  $\searrow$   $\nearrow$  auch  $\searrow$ !  $\nearrow$ ! mit grosser Vorsicht zu fahren, sehr beschwerlich. Ueber **Blankenbach**, **Wölfterode** nach **Ulfen**, dann  $\searrow$ , später  $\searrow$  über **Breitau**, **Krauthausen**, **Wichmannshausen**. Von hier wie Str. 5a. Strasse nicht besonders gut und beschwerlich. Gegend sehr schön namentlich um **Richelsdorf**.

Fahrräder, Motorfahrzeuge, Schreibmaschinen etc.  
in allen Preislagen.

*Alfred Hupfeld, Hohenzollernstr. 25.*