


zurück siehe 17b. Von **Zierenberg**  Heyde, Sachse, können der Gudenberg und der kleine Schreckenberg bestiegen werden. Von diesem Ort bis **Ehrsten** sehr beschwerlich. Sehr schöne Gegenden.








30) Zierenberg, Obermeiser, Wilhelmsthal.

50,6 Km.

Siehe Str. 15 und 17a, zurück Fahrt 19 und 8. Das Warmethal von **Zierenberg** bis **Obermeiser** ist sehr schön.

31) Wattenbach, Eiterhagen, Körle.

45,1 Km.

Ueber **Bettenhausen**, hinter dem Dorfe rechts ab nach **Ochshausen**, hier grad durch nach **Vollmarshausen**, hinter dem Orte  und dicht vor **Wellerode** . Dann  erst grad, dann in Windungen durch schönen Wald, darauf  nach **Wattenbach** hinunter und weiter nach **Eiterhagen** wieder . Im Dorfe ganz rechts halten,  Emme-luth. Weiter  über **Ober- und Nieder-Empfershausen** zur Melsunger Strasse. Hier scharf rechts über **Körle**, **Albshausen**, **Dörnhagen**, wie in Str. 4 beschrieben. Strasse bis **Wellerode** und zur Höhe recht mittelmässig, über **Eiterhagen** und **Empfershausen** schlecht. Gegend sehr schön, viel durch Wald und schöne Thäler, aber anstrengend. In allen Dörfern schlechtes Pflaster.