

Diese rechts anfangs ziemlich eben, dann ↗, zuletzt kurz ↗! zum Steigerhaus. Hier sind Erfrischungen zu haben, (sonst Deutscher Kaiser in Lutterberg). Hier lassen wir unsere Räder und gehen dicht hinter dem Hause links bis zum Wegweiser, der rechts in den Wald führt, immer den Wegweisernach. Nach etwa 10 Minuten gelangen wir zu einem neuen, hohen Aussichtsturm mit grossartiger, umfassender Rundsicht. Zurück fahren wir entweder denselben Weg oder bleiben auf dem ziemlich guten Fahrweg nach **Münden**. Anfangs eben und grad, dann rechts und später in Windungen ↘ und ↘! mit herrlichem Blick auf **Münden**, am Schäferhof und Cattenbühl vorbei zur Stadt. Von **Münden** nach **Cassel** siehe Strasse 22 a oder 23. Weg von **Lutterberg** an sehr schwierig und im ganzen anstrengend, aber äusserst lohnend. Nur bei trockenstem Wetter zu fahren.

---

### 28) Pfaffenberg (Bilstein).

20,4 Km. hin, ebenso zurück.


Weg zum Pfaffenberg siehe Str. 25. Im Gasthaus stellen wir unsere Räder ein und gehen links ab über die Wiese, an Zeche Steinberg vorbei, zum Bilstein mit hohem Aussichtsturm, einem der schönsten Punkte Hessens (Wirtschaft) Ver gleiche mit **Heringsnase**. Rückweg ebenso.

---

### 29) Zierenberg, Ehrsten.

40 Km.

Bis **Dörnberg** siehe Str. 15. Bis **Zierenberg** Str. 17 a. Von da über **Ehrsten**, **Obervellmar**,

zurück siehe 17b. Von **Zierenberg**  Heyde, Sachse, können der Gudenberg und der kleine Schreckenberg bestiegen werden. Von diesem Ort bis **Ehrsten** sehr beschwerlich. Sehr schöne Gegenden.

---

**30) Zierenberg, Obermeiser, Wilhelmsthal.**








50,6 Km.

Siehe Str. 15 und 17a, zurück Fahrt 19 und 8. Das Warmethal von **Zierenberg** bis **Obermeiser** ist sehr schön.

---

**31) Wattenbach, Eiterhagen, Körle.**

45,1 Km.

Ueber **Bettenhausen**, hinter dem Dorfe rechts ab nach **Ochshausen**, hier grad durch nach **Vollmarshausen**, hinter dem Orte  und dicht vor **Wellerode** . Dann  erst grad, dann in Windungen durch schönen Wald, darauf  nach **Wattenbach** hinunter und weiter nach **Eiterhagen** wieder . Im Dorfe ganz rechts halten,  Emme-luth. Weiter  über **Ober- und Nieder-Empfershausen** zur Melsunger Strasse. Hier scharf rechts über **Körle**, **Albshausen**, **Dörnhagen**, wie in Str. 4 beschrieben. Strasse bis **Wellerode** und zur Höhe recht mittelmässig, über **Eiterhagen** und **Empfershausen** schlecht. Gegend sehr schön, viel durch Wald und schöne Thäler, aber anstrengend. In allen Dörfern schlechtes Pflaster.