




25a) Trubenhäusen, Kammerbach, Sooden.

	Km.	Km.
Weissenbach	2,7	2,7
Kammerbach	4,5	7,2
 Sooden-Allendorf . .	2,1	9,3

Von **Grossalmerode** kommend (siehe Str. 25) in **Trubenhäusen** rechts über die Brücke und im lieblichen Rosenthal, links Ruine Gelsterburg, anfangs ↗, dann ↗! in die Höhe nach **Weissenbach**, hinter dem Orte links ab, (gradaus nach **Bransrode** zum Meissner) und ↘. Dann ↘ und ↘ an **Dudenrode** und **Hilgersbach** vorbei, ↗ nach **Kammerbach** (Höhle, **Rosskopf** mit Aussichtsturm). Dann ↘ und ↘!! nach **Sooden**. Strasse recht mittel-mässig und anstrengend, aber die Landschaft herrlich.

25b) Witzenhausen, Göttingen.

	Km.	Km.
 Friedland	10,2	10,2
 Göttingen	14,8	25,0

Von **Witzenhausen** bis **Burg Arnstein** wie Str. 25, hinter der Burg Weg links, Dorf **Eichenberg** zur Linken, Bahnhof zur Rechten nach **Hebenhausen**, ↘ dann über **Marzhausen**, erst ↘, dann ↘ nach **Friedland**, nun ↘ nach **Grossschneen** und ↘ nach **Stockhausen**, dann erst ↘ und eben nach **Göttingen**. Von **Cassel** nach **Göttingen** 61 Km.

