


bei schlechtem Pflaster ↗! zur Casseler Strasse. Weg steinig, steil und mit grosser Vorsicht zu fahren. Vor dem Holzhäuser Bergwerk schöner Blick ins Fuldathal. Auch bei **Waizrodt** schöne Aussicht.

---



## 22 c) Cassel, Schockethal, Knickhagen, Münden.

	Km.	Km.
Schockethal (siehe Str. 22)	7,5	7,5
Knickhagen . . . . .	4,4	11,9
Wilhelmshausen . . . . .	3,0	14,9
 Münden . . . . .	5,4	20,3

Bis zum **Schockethal** siehe Str. 22. Von hier 1,4 Km. ↗!, dann Weg rechts ab, ↗ 2 Km., dann ↘, von der scharfen Biegung nach links an ↘! und steinig, daher unfahrbar, von der Höhe an bis **Knickhagen** und weiter Wald. Beim Dorfe rechts, kurz ↗ ↘ an der Mühle vorbei, dann eben, wie Strasse 22a beschrieben.

---

## 23) Cassel, Münden, Göttingen, Hannover.

	Km.	Km.
Sandershausen . . . . .	3,7	3,7
Landwehrhagen . . . . .	6,5	10,2
Lutterberg . . . . .	2,9	13,1
 Münden . . . . .	8,6	21,7
 Niederscheden . . . . .	7,8	29,5


Dransfeld . . . . .	5,6	36,1
Göttingen . . . . .	13,7	49,8
Nörten . . . . .	16,4	66,2
Northeim . . . . .	10,3	76,5
Einbeck . . . . .	16,1	92,6
Alfeld . . . . .	24,8	117,4
Elze . . . . .	17,0	134,4
Hannover . . . . .	32,9	167,3


Man fährt über eine der Fuldabrücken, durch die Leipziger Strasse. Vor dem Bettenhäuser Bahnhof Strasse links, eben bis **Sandershausen**. Dann 3 Km. Steigung. Anfangs ↗, dann vom Waldesrande an ↗!, nach der zweiten Biegung links ↗, dann nach der Biegung rechts, wo die Pappeln anfangen zwei Mal ↗!. (Zurück Vorsicht.) An ihm übt der Casseler Radfahrer seine Kraft, wer ihn ganz hinauffährt, wird unter die guten Fahrer gerechnet. Am Anfang der Pappelallee schönster, vollständigster Ueberblick über Cassel. Morgens am schönsten. Dann ↘ und eben nach scharfer Biegung links ↗ und ↘ nach **Landwehrhagen**, ☉ **Andrä**. Dann eben, darauf ↘ und ↗ ↗! (zurück Vorsicht) und ↗, dicht vor **Lutternberg** kurz ↘ zum Dorf. ☉ **Deutscher Kaiser**. Nun ↗. Von der Höhe Blick auf **Münden**. Nun 7 Km. immer gleichmässig durch Wald ↘ in scharfen Windungen, auf halber Höhe Forsthaus mit Wirthschaft. Da, wo die Strasse sich zuerst der Fulda nähert, oberhalb **Bonafort**, schöne Aussicht nach **Münden**. Kurz vor der Stadt Pflaster. In **Münden** das Pflaster sehr schlecht. ☉ **Tivoli**; Blume. Ueber die Werra-  
brücke, dann links ↘, dann ↗, nach Biegung rechts eben bis **Volkmarshausen**, nun durch Wald ↘

und ↗ über **Niederscheden**, dahinter scharfe Windungen nach **Wellersen**. Darauf ↗ ↘ ↗ ↘ über **Dransfeld**, ☉ Deutsches Haus. Und weiter ↗ ↘ ↗ ↘ durch Wald, dann ↘. Am Waldrand schöner Blick auf **Göttingen** und die Berge dahinter. Eine herrliche Fahrt auf schnurgrader Strasse über **Ellershausen**, später ↘ und ↘ bis **Göttingen**. Bis hierher überall gute Strasse und schöne Landschaft. In **Göttingen** anfangs gradaus, auf dem Markt links wenden, durch die Weender Strasse. ☉ Englischer Hof, Judenstr. 35; Deutscher Hof, Weender Strasse 64. Immer eben über **Weende**, **Bovenden** (rechts Ruine Plesse), **Angerstein** nach **Nörten**. ☉ Rathskeller. Weiter nach **Northeim**. ☉ Stern. Hier rechts, dann links über die Rhumebrücke und wieder links über **Edesheim**, **Hohnstedt** nach **Salzderhelden** und **Einbeck**. ☉ Goldener Löwe; Deutscher Kaiser. In der Stadt etwas links wenden, dann rechts über eine Brücke auf **Kohnsen** zu, aber 1 Km. vor dem Orte rechts weiter und links an **Kuventhal** vorbei in Windungen, aber fast ganz eben, am Wirthshaus Langestruk vorbei, nach **Ammensen** und **Varrigsen**, dann ↘, nun in Windungen ↗, dann durch Wald nach **Alfeld**. ☉ Deutsches Haus. Wir bleiben auf dem linken Ufer der Leine und fahren über **Limmer**, **Dehnsen**, **Banteln** nach **Elze**. ☉ Deutsches Haus. Weiter über **Wülfingen** (rechts die Marienburg), **Thiedenwiese** nach **Pattensen**. ☉ Heinecke. Nun über **Arnum**, **Wilkenburg**, **Wüfel**. Von hier immer dem Strassenbahngleis nach in die Mitte von **Hannover**. ☉ Daseking, Georgstrasse 46; Vier Jahreszeiten. Durchweg in **Preussen** gute

Strasse, in **Braunschweig** Kalk, deshalb bei nassem Wetter schwer fahrbar. Bis **Göttingen** schöne Landschaft, aber anstrengend. Von da immer eben aber meist eintönig.

### 23a) Münden, Veckerhagen, Gieselwerder, Carlshafen.

	Km.	Km.
Veckerhagen . . .	11,9	11,9
Gottstreu . . . .	12,0	23,9
Gieselwerder . . .	4,1	28,0
Gewissenruh . . .	4,4	32,4
 Carlshafen . . . .	9,3	41,7

Man fährt in **Münden** über die Fuldabrücke (gegenüber Tillyschanze) und wendet sich rechts durch **Altmünden**, gegenüber **Gimte**, am Waldrand entlang, den wir aber bald verlassen und gelangen zum **Gut Hilwartshausen**. Hier machen wir eine Biegung nach links und fahren nun an etwas erhöhtem Ufer wieder dicht unter dem Walde her. Dann wieder links durch Felder, über **Vaake** nach **Veckerhagen**,  Stremme. Ueberfahrt nach **Hemeln**. Links Strasse nach **Holzhausen**. Von hier ebenso weiter. (Gegenüber die Ruine Bramburg). Wir fahren bald ganz im Schatten des Waldes dahin, aber immer mit Blick auf das Thal und die gegenüber liegenden Berge zum **Gut Ochsenhof**, gegenüber **Bursfelde**, dann an **Weissehütte** und einer Mühle vorbei nach **Gottstreu** mit schlechtem Pflaster. Nun führt die Strasse einige Schritte vom