




bei schlechtem Pflaster ↗! zur Casseler Strasse. Weg steinig, steil und mit grosser Vorsicht zu fahren. Vor dem Holzhäuser Bergwerk schöner Blick ins Fuldathal. Auch bei **Waizrodt** schöne Aussicht.

22 c) Cassel, Schockethal, Knickhagen, Münden.

	Km.	Km.
Schockethal (siehe Str. 22)	7,5	7,5
Knickhagen	4,4	11,9
Wilhelmshausen	3,0	14,9
 Münden	5,4	20,3

Bis zum **Schockethal** siehe Str. 22. Von hier 1,4 Km. ↗!, dann Weg rechts ab, ↗ 2 Km., dann ↘, von der scharfen Biegung nach links an ↘! und steinig, daher unfahrbar, von der Höhe an bis **Knickhagen** und weiter Wald. Beim Dorfe rechts, kurz ↗ ↘ an der Mühle vorbei, dann eben, wie Strasse 22a beschrieben.

23) Cassel, Münden, Göttingen, Hannover.

	Km.	Km.
Sandershausen	3,7	3,7
Landwehrhagen	6,5	10,2
Lutterberg	2,9	13,1
 Münden	8,6	21,7
 Niederscheden	7,8	29,5