





















14b. Fritzlar, Naumburg, Wolfhagen, Volkmarsen.

	Km.	Km.
Züschchen	7,0	7,0
Naumburg	11,0	18,0
Ippinghausen	4,5	22,5
 Wolfhagen	6,0	28,5
 Volkmarsen	11,8	40,3

In Fritzlar von Cassel kommend (siehe Str. 10) am Anfang des Ortes rechts ab , dann eben bis hinter **Züschchen**, dann , später über **Altendorf** und **Elben** nach **Naumburg** beständig  .  Hessischer Hof. In dem Orte ! hinauf, schlechtes Pflaster, im Bogen nach links, nun gradaus , etwas links halten. (Rechts Strasse nach **Altenstädt**.) Nun , dann vor **Ippinghausen** ,  Zur Weidelsburg. (2 Km. von hier Ruine **Weidelsburg** mit prächtigem Rundblick.) Im Ort erst links, dann rechts, erst  dann . In **Wolfhagen**  Hessischer Hof. Rechts dann    u. s. w. nach **Ehringen**, von dort eben nach **Volkmarsen**,  Bielefeld; Schomberg. Strasse bis **Wolfhagen** gut, von da ab schlecht. Bis **Ippinghausen** recht hübsche Gegend.

15) Cassel, Dörnberg, Ippinghausen, Sachsenhausen, Corbach.

	Km.	Km.
 Harleshausen	5,9	5,9
Dörnberg	9,0	14,9
Ehlen	3,4	18,3