













13) Cassel, Fritzlar, Sachsenhausen.

	Km.	Km.
 Fritzlar (siehe Str. 10) . . .	29,0	29,0
Geismar	2,0	31,0
Wellen	7,9	38,9
Bergheim	4,0	42,9
Buhlen	4,1	47,0
Netze	5,1	52,1
Sachsenhausen	6,9	59,0
Meinringhausen	6,5	65,5
 Corbach	6,2	71,7

Bis **Fritzlar** siehe Str. 10. Am Anfang des Ortes rechts ab, dann  (kein Pflaster) nach **Geismar** hinunter. Dort links abbiegen, durchs Dorf nach **Wellen**, ganz eben, aber nur bei trockenem Wetter zu fahren. (Sonst über **Ungedanken** und **Wega** wie 11, dort über die Brücke nach **Wellen**.) Dann weiter über **Bergheim** nach **Buhlen** ganz eben. Dann  (links Strasse nach **Schloss Waldeck**.) Ueber **Netze** zum Tiergarten, schöne Waldung, dann  und wieder , darauf  nach **Sachsenhausen**,  Schmale. Im Orte , dann  und . Nach 1 Km. Strasse links (rechts nach **Höringhausen**, **Arolsen**) und ziemlich eben über **Meinringhausen** nach **Corbach**,  Rappe.

13a) Buhlen, Schloss Waldeck, Sachsenhausen.

	Km.	Km.
Schloss Waldeck	4,2	4,2
Sachsenhausen	9,8	14,0

3*