







## 2) Cassel, Waldkappel, Öttmannshausen, Sooden-Allendorf.

	Km.	Km.
Öttmannshausen (siehe 1) . . . . .	45,8	45,8
 Niederhohne . . . . .	8,0	53,8
 Albungen . . . . .	3,7	57,5
 Sooden . . . . .	6,9	64,4

(Bis **Öttmannshausen** siehe Str. I.) Hinter dem Dorfe Strasse links, (rechts nach **Eschwege**) immer eben, in hübscher Gegend, an **Niddawitzhausen** u. **Eltmannshausen** vorbei, später beim Bahnhof **Niederhohne** links am Berge Wirtschaft mit hübschem Blick. Dann weiter in's Werrathal (sehr schön); bei **Albungen** links Strasse ins Höllenthal, rechts Ruine Fürstenstein.  Heiligenstein. Hinter **Klein Vach** rechts auf dem Berg Schloss Gilsaburg. Dann nach **Sooden**,  Klepsch. Gegenüber **Allendorf**,  Hildebrandt, Beuerman.

---

### 2a) Walburg, Trubenhäusen.

	Km.	Km.
<b>Velmeden</b> . . . . .	3,2	3,2
<b>Trubenhäusen</b> . . . . .	7,1	10,3

Bis **Walburg** siehe Strasse I.

1 Km. hinter **Walburg** Weg links  $\times$  über die Bahn, dann  $\times$  nach **Velmeden**, (Weg auf den Meissner), dann  $\times$  und  $\times$  nach **Laudenbach** und weiter  $\times$  über **Üngsterode** nach **Trubenhäusen**. Guter Weg, hübsche Gegend.

---