







Lohne . . . . .	5,8	15,3
 Fritzlar . . . . .	5,5	20,8

Von **Istha** ab kurz ↗, dann ↘ und ↙ nach **Balhorn**. Im Dorf erst links, dann rechts, oft ↘, im ganzen etwas bergab, dann ebenso, aber etwas bergauf bis **Lohne**. Nun wieder ebenso bergab nach **Fritzlar**. Strasse ziemlich gut, bei **Merxhausen** schöne Gegend.

### 14b) Wabern, Fritzlar, Naumburg, Wolfhagen, Volkmarsen, Warburg.

	Km.	Km.
Fritzlar . . . . .	7,2	7,2
Züschén . . . . .	7,0	14,2
Naumburg . . . . .	11,0	25,2
Ippinghausen . . . . .	4,5	29,7
 Wolfhagen . . . . .	6,0	35,2
 Volkmarsen . . . . .	11,8	47,5
Warburg . . . . .	11,9	59,4

Von **Wabern** Str. 8 rechts eben über **Zennern** nach **Fritzlar** hier ↗ dann vor der Kasern elinks ab ↙! dann eben bis hinter **Züschén** (schönes Schloss), dann ↘, später über **Altendorf** an **Elben** vorbei nach **Naumburg** beständig ↗ ↘.  Hessischer Hof. In dem Orte ↗! hinauf, schlechtes Pflaster, im Bogen nach links, nun gradaus ↘, etwas links halten. Rechts Strasse nach **Altenstädt**.) Nun ↗, dann vor **Ippinghausen** ↘,  Zur Weidelsburg. (2 Km. von hier Ruine **Weidelsburg** mit prächtigem Rundblick.) Im Ort erst links, dann rechts, erst ↗ dann ↘. In **Wolfhagen**  Hessischer Hof. Rechts dann ↘ ↗ ↘ u. s. w. nach **Ehringen**, von dort

Oefen, Herde, Badeeinrichtungen, Centralheizungen, Ventilationen etc. (Spezialgeschäft).

*Alfred Hupfeld, Hohenzollernstr. 25.*