




Sachsenhausen	6,9	59,0
Meinringhausen	6,5	65,5
 Corbach	6,2	71,7

Bis **Fritzlar** siehe Str. 10. Am Anfang des Ortes rechts ab, (kein Pflaster) dann \times nach **Geismar** hinunter. Dort links abbiegen, durchs Dorf nach **Wellen**, ganz eben, aber nur bei trockenem Wetter zu fahren. (Sonst über **Ungedanken** und **Wega** wie 11, dort über die Brücke nach **Wellen**.) Dann weiter über **Bergheim** nach **Buhlen** ganz eben. Dann \nearrow (links Strasse nach **Schloss Waldeck**.) Ueber **Netze** zum Tiergarten, schöne Waldung, dann \times und wieder \nearrow , darauf \times nach **Sachsenhausen**,  Schmale. Im Orte \nearrow , dann \times und \searrow . Nach 1 Km. Strasse links (rechts nach **Höringhausen, Arolsen**) und ziemlich eben über **Meinringhausen** nach **Corbach**,  Rappe.

13 a) Buhlen, Schloss Waldeck, Sachsenhausen.

	Km.	Km.
Schloss Waldeck	4,2	4,2
Sachsenhausen	9,8	14,0

Von **Buhlen** ab (siehe Str. 13) \nearrow auf der Hauptstrasse 2,4 Km., dann links ab 1,8 $\nearrow!$, vor dem Städtchen links, kurz $\times!$ und wieder $\nearrow!$ zum **Schloss**. Herrlicher Blick. Restauration beim Castellan. Dann denselben Weg zurück anfangs $\times!$, dann links $\nearrow!$ zum Orte hinauf über schlechtes Pflaster, links abbiegen. Hinter dem Orte kurz $\times!$, dann \times und wieder $\times!$, dann \searrow zum Tiergarten

Fahrräder, Motorfahrzeuge, Schreibmaschinen etc.
in allen Preislagen.

Alfred Hupfeld, Hohenzollernstr. 25.