














Löhlbach . . . . .	5,1	55,6
Dainrode . . . . .	6,5	62,1
Geismar . . . . .	3,9	66,0
 <b>Frankenberg</b> . . . . .	4,6	70,6





Bis **Fritzlar** siehe Str. 10.

 Hessischer Hof. Im Orte bei schlechtem Pflaster  und über die Edderbrücke, dann Strasse rechts (links nach **Wabern**, gradaus nach **Kerstenhausen**). Nach etwa 1½ Km. rechts ab. Immer eben über **Ungedanken** (Waldecker Grenze), **Mandern**, an **Wega** vorüber, nach **Bad Wildungen**.  Königsquelle. Schon vor dem Orte , so weiter durch prächtigen Wald, schöner Blick nach rechts, über **Hundsorf** zur Grenze, dann  nach **Löhlbach**. Nun die Strasse links (rechts nach **Frankenau** 1,5 Km.)  nach **Dainrode**,  nach **Altefeld**,  über **Geismar** nach **Frankenberg**.  Hôtel Schmidtman.

Strassen im Waldeck'schen bei trockenem Wetter vorzüglich. Von **Wildungen** ab prächtige Landschaft, wenn auch starke Steigungen.

### 11a) Löhlbach, Haina, Gemünden, Kirchhain, Grünberg.

	Km.	Km.
Haina . . . . .	4,1	4,1
Gemünden . . . . .	6,8	10,9
Halsdorf . . . . .	8,1	19,0
 <b>Kirchhain</b> . . . . .	11,5	30,5
 <b>Homburg</b> . . . . .	14,1	44,6
 <b>Grünberg</b> . . . . .	19,0	63,6

In **Löhlbach** (Str. 11) wenden wir uns links.  dann  darauf durch prächtigen Wald  !! in Windungen (grosse Vorsicht!) nach **Haina** hin-

---

Fahrräder, Motorfahrzeuge, Schreibmaschinen etc.  
in allen Preislagen.

*Alfred Hupfeld, Hohenzollernstr. 25.*