























### 5 c) Spangenberg, Richelsdorf.

	Km.	Km.
Stölzingen . . . .	12,1	12,1
 Berneburg . . . .	8,8	20,9
Nentershausen . . .	7,1	28,0
Richelsdorf . . . .	10,1	38,1

Von **Spangenberg**,  goldener Löwe (siehe Str. 5), wendet man sich im Pfeiffethal aufwärts. Nach 1,5 Km. Strasse rechts nach **Landefeld** (links nach **Pfeiffe**), erst  , dann  und weiter ebenso über **Nausis** nach **Herlefeld**. Dann weiter  u.  ! durch Wald. Nun  ! über **Stölzingen** (rechts Aussichtsturm). 1 Km. weiter Weg rechts (gradaus nach **Gehau, Waldkappel**) und  ! nach **Eltmannsee**. Hier ganz rechts und bergab, 2 Mal  !, nach **Diemerode**, dann meistens  über **Heyerode** nach **Berneburg**. Von hier auf Strasse 5 a  nach **Hormel** und rechts  über **Weissenhasel** nach **Nentershausen**  Fröhlich. Im Ort  , dann eben und weiter  und  ! dann am Vorwerkstriesch ganz links (rechts nach **Solz, Iba, Bebra**), nun   ! über **Bauhaus** und weiter  ! nach **Süss**,   ! über die Richelsdorfer Hütte nach **Richelsdorf**. (Str. 5 b.) Strasse mittelmässig. Von **Bauhaus** ab der Kupferbergwerke wegen schlecht.

Sehr beschwerlich, man muss oft schieben, aber meist durch schönen Wald.

### 5 d) Waldkappel, Lisperhausen.

	Km.	Km.
Stölzingen . . . .	9,7	9,7
 Lisperhausen . . .	12,9	21,9

---

Oefen, Herde, Badeeinrichtungen, Centralheizungen, Ventilationen etc. (Spezialgeschäft).

*Alfred Hupfeld, Hohenzollernstr. 25.*