


bei schlechtem Pflaster ↗! zur Casseler Strasse. Weg steinig, steil und mit grosser Vorsicht zu fahren. Vor dem Holzhäuser Bergwerk schöner Blick ins Fuldathal. Auch bei **Waizrodt** schöne Aussicht.

---



## 22 c) Cassel, Schockethal, Knickhagen, Münden.

	Km.	Km.
Schockethal (siehe Str. 22)	7,5	7,5
Knickhagen . . . . .	4,4	11,9
Wilhelmshausen . . . . .	3,0	14,9
 Münden . . . . .	5,4	20,3

Bis zum **Schockethal** siehe Str. 22. Von hier 1,4 Km. ↗!, dann Weg rechts ab, ↗ 2 Km., dann ↘, von der scharfen Biegung nach links an ↘! und steinig, daher unfahrbar, von der Höhe an bis **Knickhagen** und weiter Wald. Beim Dorfe rechts, kurz ↗ ↘ an der Mühle vorbei, dann eben, wie Strasse 22a beschrieben.

---

## 23) Cassel, Münden, Göttingen, Hannover.

	Km.	Km.
Sandershausen . . . . .	3,7	3,7
Landwehrhagen . . . . .	6,5	10,2
Lutterberg . . . . .	2,9	13,1
 Münden . . . . .	8,6	21,7
 Niederscheden . . . . .	7,8	29,5