
















Wilhelmshausen.  (Links ab nach **Holzhausen, Hofgeismar**) und immer weiter die Fulda entlang. Vor der Bonaforter Schleuse   und weiter eben bis **Münden.**  Tivoli; Blume. Der Weg ist von **Wahnhausen** bis zur Knickhagener Mühle nur bei ganz trockenem Wetter, dann aber auch nur mit Unterbrechungen fahrbar, sonst mittelmässig. Das Fuldathal ist aber in seiner ganzen Länge so wunderschön, (jedoch sehr wenig bekannt) dass es dem Naturfreunde dringend anzurathen ist, diesen Weg einmal zu wählen, wenn er auch längere Strecken sein Rad schiebt. Eine Chaussee von **Münden** nach **Cassel**, das ganze Fuldathal entlang, ist geplant. Ich bin überzeugt, dass das Thal nach Fertigstellung derselben zu einem der besuchtesten und beliebtesten unseres Vaterlandes werden wird.

22b) Münden, Holzhausen, Grebenstein.

	Km.	Km.
Wilhelmshausen (siehe Str. 22a)	5,4	5,4
Holzhausen	4,3	9,7
 Immenhausen	4,3	14,0
Grebenstein	4,0	18,0

Bis **Wilhelmshausen** (siehe Str. 22a) sehr schön. Im Dorfe rechts ab , dann ! mit scharfen Biegungen, (zurück sehr grosse Vorsicht!!) dann  am Bergwerk vorbei bis **Holzhausen**. Dann die Querstrasse rechts ins Dorf, dort links, nun  an **Waizrodt** vorbei, darauf ! nach **Immenhausen**,  Rathskeller. Dann anfangs eben, später    und  nach **Grebenstein**. Im Ort