









dann vorzüglich bei trockenem Wetter. Bester, bequemster Weg nach Waldeck, durch wunderschöne Landschaften.

### 16) Cassel, Wolfhagen, Arolsen.

	Km.	Km.
Istha (siehe Str. 15) . . . . .	24,9	24,9
 Wolfhagen . . . . .	5,2	30,1
Landau . . . . .	8,3	38,4
 Arolsen . . . . .	7,8	46,2

Bis Istha siehe Str. 15, dann ↗ und welligbergab. nach **Wolfhagen**. Im Orte ↗, dann eben, erst etwas links.  Hessisch. Hof. Dann rechts und in Windungen ↗, dann ↘ und in sanften Wellen über **Philippendorf** nach **Landau**. Hier starke Windungen und ↘! ↗! ↘! ↗! ↘! ↗! Am besten geht man, sein Ross am Zaum führend, und giebt sich ganz dem Naturgenuss in den herrlichen Waldungen hin. **Arolsen**.  Rheinischer Hof, Kirchplatz. Bis **Wolfhagen** gute Strassen, von da bis **Landau** schlecht, dann wieder gut.

### 16a) Arolsen, Corbach.

	Km.	Km.
 Mengringhausen . . . . .	3,3	3,3
 Twiste . . . . .	4,9	8,2
 Berndorf . . . . .	5,7	13,9
 Corbach . . . . .	5,3	19,2

Aus Arolsen heraus erst ↘, dann links ab ↗  
↘ nach **Mengringhausen**, dann eben, später Strasse