







Istha	6,6	24,9
Bründersen	3,2	28,1
Ippinghausen	3,6	31,7
Höhnscheid	3,1	34,8
Freienhagen	3,8	38,6
Sachsenhausen	7,2	45,8
Meinringhausen	6,5	52,3
 Corbach	6,2	58,5

Am besten fährt man die Kölnische Allee hinaus nach **Kirchditmold**, dort rechts ab ↘ nach **Harleshausen**; im Dorf kurzes Stück ↗, dann ↘ und wieder ↗ bis zur Rasenallee. Dann ↘ längere Zeit bis zum Ahnethal.  Gang ins Thal sehr lohnend. Nun 2 Km. ↗!. Der Weg von **Harleshausen** zur Höhe führt durch prächtige Waldungen mit schönen Durchblicken nach rechts. Nun ↘ nach **Dörnberg**.  Bernhard. (**Dörnberg** schöne Aussicht.) Dann ↘ und ↘ 2 Mal bis **Ehlen**, ↘ am Dorf vorbei, dann ↗ an der Domaine Burg-
hasungen vorüber zur Höhe. (Schöner Blick.) Ruine Burghasungen rechts. Dann ↘! nach **Ölshausen** und ↘ ↘ nach **Istha**. Am Ende des Dorfes links ab, erst eben, dann ↘ nach **Bründersen**, nun ↘ ↘ und ↗! (zurück grosse Vorsicht) und ↘ bis kurz vor **Ippinghausen**, dann eben.  Zur Weidelsburg. Ruine Weidelsburg auf hohem Berge mit herrlichem Rundblick, 2 Km. Nun ↗ über **Höhnscheid** weiter, vor **Freienhagen** ↘. Im Orte ↗! bei Pflaster, dann ↗. Vom Waldrande ab auf schöner Waldstrasse ↘, dann ↘ in herrlicher Gegend nach **Sachsenhausen**.  Schmale. Im Ort ↗ von hier nach **Corbach**.  Rappe. Siehe Str. 13. Bis **Istha** gute Strasse, von da bis zur Grenze von Waldeck ziemlich schlecht,