




Von **Buhlen** ab (siehe Str. 13) ↗ auf der Hauptstrasse 2,4 Km., dann links ab 1,8 ↗!, vor dem Städtchen links, kurz ↘! und wieder ↗! zum **Schloss**. Herrlicher Blick. Restauration beim Castellan. Dann denselben Weg zurück anfangs ↘!, dann links ↗! zum Orte hinauf über schlechtes Pflaster, links abbiegen. Hinter dem Orte kurz ↘!, dann ↘ und wieder ↘!., dann ↘ zum Tiergarten und nach **Sachsenhausen**,  Schmale. Der Weg von **Waldeck** zum Thiergarten ist ziemlich mittelmässig.

13b) Sachsenhausen, Vöhl, Herzhausen.

	Km.	Km.
Vöhl	10,6	10,6
Herzhausen	5,7	16,3

Von **Sachsenhausen**,  Schmale, ab, die Strasse nach **Corbach** (siehe Str. 13) 4,1 Km. weit verfolgen, dann links ab nach **Alraft**, ziemlich eben, dann ↗ bis **Vöhl**. Dann ↗ und in schöner Waldung ↘ mit Windungen nach **Herzhausen** hinunter.

13c) Corbach, Frankenberg.

	Km.	Km.
Goddelsheim	10,0	10,0
Rhadern	3,9	13,9
Sachenberg	6,1	20,0
 Frankenberg	9,0	29,0

Strasse anfangs eben, dann ↗ über **Nordenbeck**, durch einen kleinen Wald, dann ziemlich