





5a) Bebra, Hoheneiche.

	Km.	Km.
Asmushausen	5,2	5,2
 Kornberg	7,1	12,3
 Sontra	6,9	19,2
 Hoheneiche	6,1	25,3

Von **Rotenburg** (siehe Str. 4) kommend in **Bebra** links ab, unter dem Bahndamm her, anfangs ↘, später ↗ über **Asmushausen**, **Rautenhausen**, in Schlangenwindungen ↗, dann wieder in scharfen Windungen ↘, deshalb hin wie her vorsichtig zu fahren. Gegend sehr schön. Weiter über **Berneburg** ↘ nach **Sontra**, ↘ nach **Wichmanshausen**. Bald hinter dem Dorfe links ab (rechts **Netra**, **Eisenach**) nach **Hoheneiche**.

5b) Berka, Hoheneiche.

	Km.	Km.
Untersuhl	2,8	2,8
Ulfen	11,6	14,4
 Hoheneiche	11,9	26,3

Von **Berka** nach **Untersuhl** siehe Str. 4.

Beim Dorf **gradaus** unter der Eisenbahn durch, in schönem Thale ↗ nach **Richelsdorf**. Dann weiter ↗, dann mehrfach abwechselnd ↘ ↗ auch ↘ ↗ mit grosser Vorsicht zu fahren, sehr beschwerlich. Ueber **Blankenbach**, **Wölfterode** nach **Ulfen**, dann ↘, später ↘ über **Breitau**, **Krauthausen**, **Wichmannshausen**. Von hier wie Str. 5a. Strasse nicht besonders gut und beschwerlich. Gegend sehr schön namentlich um **Richelsdorf**.