




2b) Wannfried, Creuzburg.

	Km.	Km.
Treffurt	8,0	8,0
Creuzburg	9,5	17,5

Hinter **Wannfried** (bis dahin siehe Strasse I) etwas rechts an **Altenburschla** vorbei, (nach 5,2 km. rechts nach **Heldra** 1,2 km. Aussicht Helderstein) und weiter nach **Treffurt**, ☉ Stern. Im Ort rechts über die Werrabrücke weiter nach **Schnellmannshausen**. Von hier ↗ 3 km. dann ↘ bis **Creuzburg** (siehe Strasse 3.) Im Werrathal sehr schön. Gute Strasse, von **Schnellmannshausen** ab Kalk.

3) Cassel, Waldkappel, Eisenach.

	Km.	Km.
Bis Öttmannshausen (siehe Str. 1)	45,8	45,8
 Hoheneiche	1,2	47,0
Netra	11,0	58,0
Ifta	7,0	65,0
 Creuzburg	5,4	70,4
 Eisenach	11,8	82,2

Bis **Öttmannshausen** siehe Str. 1. Vor dem Dorfe Strasse rechts abwärts einschlagen nach **Hoheneiche**. In der Nähe Ruine Boyneburg mit schöner, weiter Aussicht. ☉ Zum Bahnhof. Im Dorf links über die Brücke, dann rechts. Nach 1,2 km. Strasse links einschlagen. Anfangs ↗, dann ↘ über **Datterode**, an **Röhrda** vorbei, über **Netra**, ☉ Felsenkeller, nach **Rittmannshausen**. Hinter **Ifta** schöner Blick.

2*