















Strassenbeschreibungen.

1) Cassel, Waldkappel, Eschwege, Mühlhausen.

	Km.	Km.
 Bettenhäuser Bahnhof	2,3	2,3
 Oberkaufungen . . .	8,2	10,4
 Helsa	4,7	15,1
 Lichtenau	9,5	24,6
 Walburg	4,4	29,0
 Waldkappel	9,6	38,4
 Reichensachsen	10,1	48,5
 Eschwege	6,3	54,8
Frieda	6,2	61,0
Wanfried	4,4	65,4
Eigenrieden	9,7	75,1
 Mühlhausen	9,7	84,8

Man fährt über eine der Fuldabrücken durch die Leipziger-Strasse und Chaussee, durch **Bettenhausen, Niederkaufungen**.  Endlich, Nähler. **Oberkaufungen**.  Weinschenke, Riemann. Schlechtes Pflaster. **Helsa**.  Weisses Ross, Halber Mond. Schlechtes Pflaster. Bis hierher \times . Von **Oberkaufungen** ab sehr schönes Wiesenthal von Wald umsäumt. Dann in **Helsa** die Strasse rechts (links nach **Wickenrode**). Dann beständig \times an **Eschenstruth** vorbei, durch **Fürstenhagen**,  Zum Kra-wallier. (Rechts Weg nach **Quentel, Eiterhagen**). Dann weiter \times nach **Lichtenau**,  Grüner Baum. Aussichtspunkte: Penzersrück, Ruine Reichenbach.