





Landesvermessungs = Kommission des
General = Staabes.



Präsident: Oberst von Cochenhausen   



Mitglied: Oberst = Lieutenant Kellermann 


Plankammer der Landesvermessung.

Direktor: Capitain Wiegrebe.

Wirkliche Offiziere von der Armee.

General der Infanterie: S. H. D. Landgraf Karl von Hessen
  DCD, DDD1, GHD1.

General der Cavallerie: S. H. D. Landgraf Friedrich v. Hessen
  DCD, CED, NND, HGD1, GHD1.

Major Wilhelm Ries  FEL4, (von der Infanterie), Com-
mandeur des Cadetten = Corps.

— Karl Nikol. v. Schlemmer (v. d. Infant.), bei dem
General = Kriegs = Depart.

— Aug. Wilh. Fritsch FEL4, (v. d. Infant.), Montir-
rungs = Kommissar.

Capitain Philipp Krupp (v. d. Infant.), bei dem General-
Kriegs = Depart.

— Christian Rupert (v. der Artillerie), beim Cadet-
ten = Corps.

Premier = Lieutenant Wilh. Bähr (v. d. Inf.), beim Cadet-
ten = Corps.